



**КОМИТЕТ ИМУЩЕСТВЕННЫХ ОТНОШЕНИЙ
АДМИНИСТРАЦИИ ПЕРМСКОГО МУНИЦИПАЛЬНОГО ОКРУГА**

РЕШЕНИЕ
о размещении объектов № 2673

Пермский край
Пермский округ

06.09.2024

Комитет имущественных отношений администрации Пермского муниципального округа разрешает Акционерному обществу «Газпром газораспределение Пермь» (ИНН 5902183841, ОГРН 2125902017723, почтовый адрес: 614000, г. Пермь, ул. Петропавловская, 43)

размещение объекта «газопровод давлением до 1,2 Мпа, для размещения которого не требуется разрешения на строительство»

на землях муниципальная собственность

на срок 1 год.

Местоположение: Пермский край, Пермский муниципальный округ, д. Большая Мось, ул. Родниковая, з/у 14

Приложение: схема предполагаемых к использованию земель или части земельного участка.

Особые условия использования:

1. При размещении объекта учесть параметры ширины проезда улично-дорожной сети, во избежание сужения полосы отвода дороги.
2. Получение разрешения на производство земляных работ.

Председатель комитета



(подпись, печать)

Е. А. Демидова

Схема предполагаемых к использованию земель или части земельного участка

Объект: Газопровод давлением до 1,2 Мпа, для размещения которого не требуется разрешения на строительство

Местоположение: край Пермский, муниципальный округ Пермский, деревня Большая Мось, улица Родниковая, з/у 14

Площадь земель или части земельного участка, кв.м.: 99

Категория земель: Земли населённых пунктов

Вид разрешенного использования:








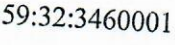
Описание границ смежных землепользователей:

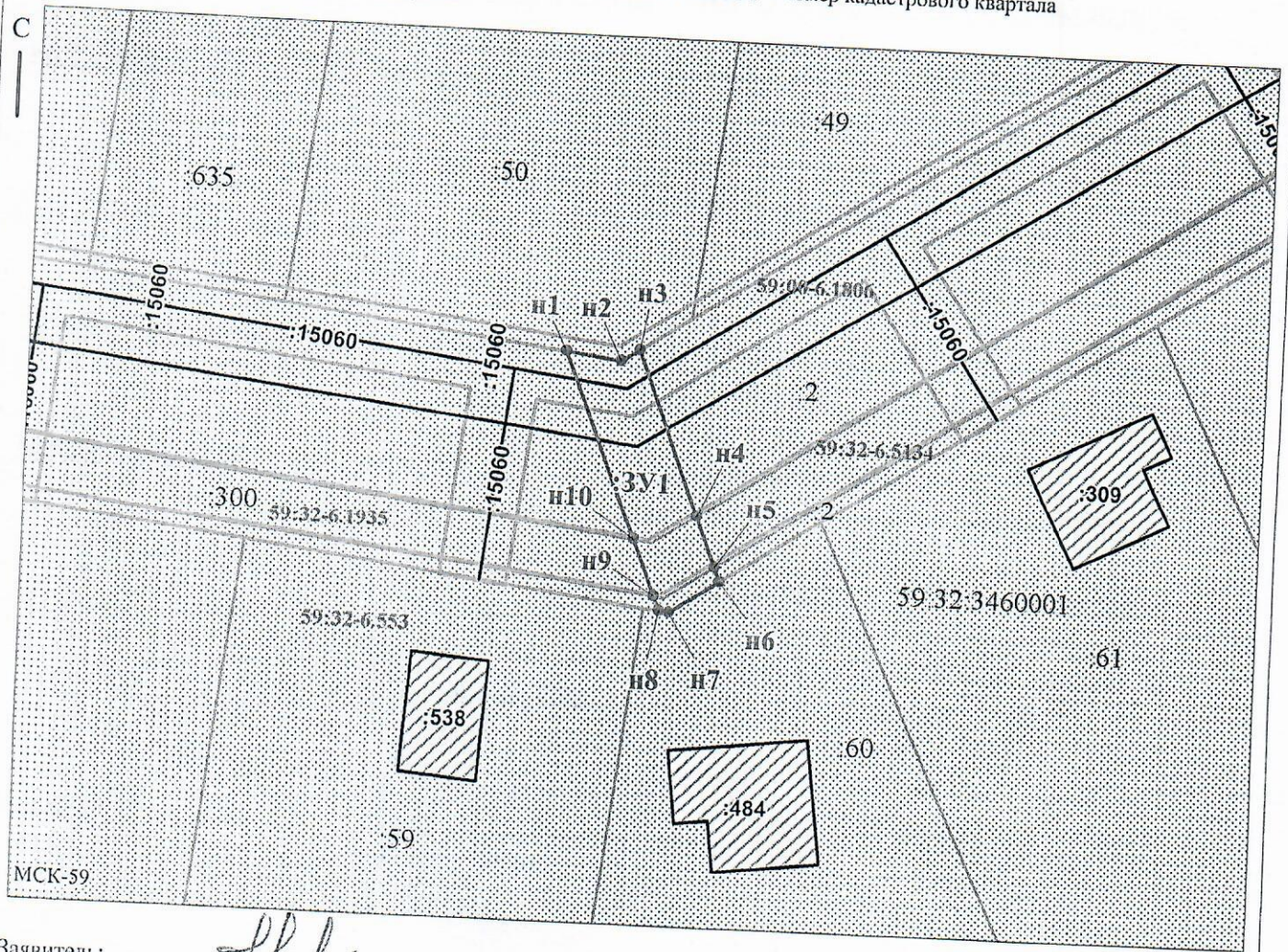
- От точки н1 до точки н3 - земельный участок с кадастровым номером 59:32:3460001:50
- От точки н3 до точки н4 - земельный участок с кадастровым номером 59:32:3460001:2
- От точки н4 до точки н5 - земельный участок с кадастровым номером 59:32:3460001:300
- От точки н5 до точки н6 - земельный участок с кадастровым номером 59:32:3460001:2
- От точки н6 до точки н8 - земельный участок с кадастровым номером 59:32:3460001:60
- От точки н8 до точки н9 - земельный участок с кадастровым номером 59:32:3460001:2
- От точки н9 до точки н10 - земельный участок с кадастровым номером 59:32:3460001:300
- От точки н10 до точки н1 - земельный участок с кадастровым номером 59:32:3460001:2


Каталог координат, м

№ точки границы	X	Y
п1	510986.32	2237432.37
п2	510985.80	2237436.50
п3	510986.68	2237437.84
п4	510974.44	2237442.64
п5	510970.64	2237444.13
п6	510969.56	2237444.55
п7	510967.12	2237440.86
п8	510967.22	2237440.08
п9	510968.29	2237439.65
п10	510972.47	2237437.96
п1	510986.32	2237432.37

Условные обозначения:

-  - предполагаемый участок земель, на которых планируется размещение объекта
-  - границы и номер земельного участка, сведения о которых внесены в ЕГРН
-  - границы и номер объекта капитального строительства, сведения о которых внесены в ЕГРН
-  - граница кадастрового квартала
-  - зоны с особыми условиями использования территории, сведения о которых внесены в ЕГРН
-  - обозначение запрашиваемого земельного участка
-  - характерная точка границ земель или части земельного участка
-  - номер кадастрового квартала



Заявитель:  / Пикулева Д.А.
 МП (для юридических лиц и индивидуальных предпринимателей) (подпись, расшифровка подписи)

Масштаб 1:500